



EXPUNERE DE MOTIVE
la legea privind înființarea comunei Remuș,
prin reorganizarea comunei Frățești, jud. Giurgiu

Inițiativa legislativă înaintată spre dezbatere și aprobare urmărește îmbunătățirea împărțirii administrativ teritoriale a județului Giurgiu și are rolul de a apropia administrația locală de cetățean. În acest scop, propunem înființarea comunei Remuș, județul Giurgiu, prin desprinderea satelor Remuș și Cetatea, de actuala comună Frățești, județul Giurgiu.

Comuna, în actuala ei formă, cuprinde satele Frățești, Cetatea și Remuș și cătunul Bălănoaia. După reorganizare, comuna Frățești va fi formată din satul Frățești – conform fișei localității anexată prezentei expuneri de motive – iar comuna Remuș va fi formată din satele Cetatea și Remuș și cătunul Bălănoaia. Reședințele celor două comune vor fi Frățești, respectiv Remuș.

Satul Remuș, înființat după anul 1892, având forma unui poligon regulat, cu trei ulițe paralele, pe de o parte și de alta a șoselei, conform unui plan elaborat de inginerul hotarnic I. P. Antonescu – Remus, a fost populat cu aproape 400 de familii strămutate din localitățile din preajmă și împroprietărite din terenurile proprietate de stat. Așa se explică denumirea ulițelor unde au fost așezați: ulița oinăcarilor, ulița turbătenilor etc.

Deși localitatea este relativ tânără, având puțin peste 130 de ani, vatra așezării are o vechime de aproape 2000 de ani. În urma săpăturilor arheologice, aici au fost descoperite de locuire ce datează de pe vremea dacilor, printre obiectele găsite fiind fragmente de vase de provizii, fusaiole și silexuri.

Localitatea, trăgându-și numele de Remuș de la cel al inginerului hotarnic care a executat planul așezării, este simetrică având ca axă șoseaua națională DN 5 București – Giurgiu. Același inginer hotarnic a creat și tipul fiecărei gospodării, oricare dintre curți având 20 de metri la uliță și 50 de metri în adâncime. Acum, localitatea se dezvoltă în strictă legătură cu municipiul Giurgiu, aflat la 5 km distanță.

În jurul anului 1905, la Remuș a fost ridicat sfântul lăcaș al bisericii, acesta situându-se în partea de sud a localității. Biserica, ridicată din cărămidă, a fost sfințită în ziua de 12 decembrie 1905, având hramul "Sfântul Mare Mucenic Pantelimon".

Din anul 1923 până în anul 1940, localitatea Remuș a fost organizată în comuna Remuș.

Din anul 1940 până în anul 1968 satul Remuș, împreună cu satele Cetatea și Frățești, au fost sate componente ale comunei Cetatea.

Prin reorganizarea administrativă din anul 1968, comuna Cetatea a fost desființată, iar satul Remuș, împreună cu satele Cetatea și Frățești, au trecut ca sate componente în actuala comună Frățești.

În ceea ce privește condiționările legale ce privesc atât viitoarea comună Remuș, cât și comuna care va rămâne după reorganizare – Frățești – din fișele localității anexate prezentei expuneri de motive se poate observa că se justifică reorganizarea administrativă propusă.

Satul Remuș este străbătut de drumul național DN 5 București – Giurgiu, fiind legat de satul Cetatea de un drum asfaltat. În schimb, dacă ținem cont de nevoile și voința locuitorilor, se poate afirma că actuala situație administrativă nu este potrivită. Pentru problemele ce privesc autoritățile administrației publice locale, cetățenii satelor componente sunt nevoiți să se deplaseze până la reședința comunei 6 kilometri



ROMANIA

Parlamentul României
Camera Deputaților
Grupul Parlamentar al Partidului Democrat-Liberal



(pentru cei din Remuș), respectiv 4 kilometri pe drumuri de pământ ce devin impracticabile pe timp ploios. Alte variante de ocolire sunt mai lungi și, implicit, mai costisitoare.

Reorganizarea administrativă se justifică și din alte puncte de vedere. Conform datelor recensământului din 2001, numărul familiilor din satul Remuș era de 702, iar al locuitorilor de 2198. Aceștia li se adaugă 388 de familii, cu 862 de locuitori, din satul Cetatea. În total, noua comună Remuș va avea 1090 de familii și 3060 de locuitori, iar comuna Frățești rămasă după reorganizare va avea 895 de familii cu 2728 de locuitori.

Un alt argument pentru reorganizarea administrativă este voința populației din satele componente, lucru ce este relevat de referendumul organizat. În urma consultării cetățenilor, aceștia s-au pronunțat atât pentru separare, cât și pe noua împărțire cadastrală a localității. De altfel, planul cadastral este anexat prezentei expuneri de motive.

Astfel, sunt întrunite condițiile legale pentru înființarea comunei Remuș prin reorganizarea comunei Frățești, județul Giurgiu.

Inițiatori

Bogdan Cantaragiu
deputat PD-L

Victor Boiangiu
deputat PD-L

JUDEȚUL GIURGIU

Vizat,

P R E F E C T,

Petre ROȘU

PREȘEDINTELE CONSILIULUI JUD. GIURGIU,

Dumitru BEIANU

F I Ș A

comunei REMUȘ, propusă pentru înființare

A. Componentă:

1. *Satul reședință al comunei propuse:* REMUȘ preluat de la comuna Frătești.
2. Satul Cetatea, preluat de la comuna Frătești.

B. îndeplinirea condițiilor necesare pentru înființarea de comune noi, prevăzute la pct. 4.0 din Anexa nr.IV, punctul 4.O., la Legea nr.351/2001:

1. Populația - 2959 locuitori
2. Populația ocupată în activități neagricole - 81,7%
(%din totalul populației ocupate)
3. Locuințe construite după anul 1960 - 47,6%
(% din numărul total de locuințe)
4. Potențialul economic care să asigure echilibrul bugetar al comunei
 - Venituri - 741,379 mii lei
 - Cheltuieli - 741,379 mii lei
5. Legături între satul-reședință de comună și celelalte sate pe drumuri publice modernizate/cu îmbrăcămînți ușoare -12,36%
(% din total drumuri)
6. Situația fiecăruia dintre satele componente ale comunei propuse spre înființare la distanță mai mare de 5 km față de actualul sat-reședință de comună
 - sat Cetatea - 12,500 - 13,199 km
 - sat Remuș - 5,97 km
7. Reducerea distanței totale între satele componente ale comunei propuse spre înființare și actualul sat de reședință, în raport cu distanța totală între acestea și satul-reședință al comunei înființate sat Cetatea - 4,4 km

8. Spații construite pentru instituții și dotări:

a) *Primărie*

- Anul construcției: 2006, din cărămidă, învelită cu tablă
- Suprafața utilă - 175,06 mp
- Teren aferent - 250 mp
- Stadiul fizic: foarte bun

b) *Școală generală cu clasele I - VIII*

- Teren aferent - 7200 mp
- Sunt amenajate: teren fotbal, teren handbal
- Stadiul fizic: foarte bun
- Corp 1* - construcție parter din cărămidă, învelită cu tablă;
 - anul construcției: 1964, consolidată în anul 1998, modernizată în anul 2006
 - Suprafață utilă - 441 mp
- Corp 2* - grup sanitar + magazie de lemne construcție din cărămidă, învelită cu tablă
 - Anul construcției: 1964
 - Suprafață utilă - 100 mp

c) *Grădinița de copii Remuș*

- Construcție din cărămidă, învelită cu tablă
- Anul construcției: 1954, consolidată în anul 1999, modernizată în anul 2006
- Suprafață utilă - 100 mp
- Grup sanitar construit în anul 2006, din cărămidă și planșeu din beton

d) *Grădinița de copii Cetatea*

- Construcție din cărămidă, învelită cu tablă
- Anul construcției: 1968
- Suprafață utilă - 291 mp
- Grup sanitar construit în anul 1968, din plăci beton și planșeu din beton

e) *Dispensar uman și punct farmaceutic Remuș*

- Construit din cărămidă, învelit cu tablă;
- Teren aferent - 100 mp
- Stadiul fizic: foarte bun

f) *Dispensar uman și punct farmaceutic Remuș*

- Construit din cărămidă, învelit cu tablă;
- Teren aferent - 100 mp

- Stadiul fizic: foarte bun
- g) *Cămin cultural*
 - Construit din cărămidă, învelit cu tablă;
 - Anul construcției: 1958, consolidat în anul 2002
 - Suprafață teren 1722 mp
 - Stadiul fizic: foarte bun
- e) *Post de poliție :*
 - Construcție din cărămidă
 - Anul construcției: 2006
 - Suprafață construită 175,6 mp
 - Stadiul fizic: foarte bun
- f) *Stație/haltă CF sau stație transport auto*
 - Sat Remuș: stație transport auto
 - Sat Cetatea: haltă CF și stație transport auto

C. Date privind referendumul:

Referendumul local a avut loc la data de 08 iulie 2007. Din totalul de 4471 persoane înscrise pe lista pentru referendum au participat 2639 persoane (59,02%). Din totalul de 2616 voturi valabil exprimate, un număr de 1700 voturi au exprimat acordul pentru înființarea comunei Remuș.

D. Institutul Național de Statistică - Direcția de Statistică a Județului Giurgiu a emis Avizul nr. 1245 din 25.07.2007, pentru conformitatea datelor înscrise la poz. 1-3 cu datele înregistrate la ultimul recesământ al populației și locuințelor, precum și pentru numărul de locuitori existent la data de 1 iulie 2006.

E. Confirmarea potențialului economic al viitoarei comune pentru asigurarea echilibrului bugetar al acesteia a fost dată de Direcția Generală a Finanțelor Publice Giurgiu.

PRIMAR,

Cărățeanu Marian

SECRETAR,

Brebenel Aurelia

Direcția Județeană de Statistică Giurgiu

Director executiv,

Irina Alexandra Desculțu

Direcția Generală a Finanțelor Publice Giurgiu

p. Director executiv,

Alexandra Mincă

JUDEȚUL GIURGIU

Vizat,

P R E F E C T,

Petre ROȘU

PREȘEDINTELE CONSILIULUI JUD. GIURGIU,

Dumitru BEIANU

FIȘA

comunei FRĂTEȘTI, rămasă după reorganizare

A. Componentă:

1. Satul reședință al comunei rămasă după reorganizare: Frătești.

B. îndeplinirea condițiilor necesare pentru înființarea de comune noi, prevăzute la pct. 4.0 din Anexa nr.IV, punctul 4.O., la Legea nr.351/2001:

- | | |
|--|-------------------|
| 1. Populația | - 2646 locuitori |
| 2. Populația ocupată în activități neagricole
(%din totalul populației ocupate) | - 72,4% |
| 3. Locuințe construite după anul 1960
(% din numărul total de locuințe) | - 51,1% |
| 4.Potențialul economic care să
asigure echilibrul bugetar al comunei | |
| - Venituri | - 601,801 mii lei |
| - Cheltuieli | - 601,801 mii lei |
| 5. Legături între satul-reședință de comună și
celelalte sate pe drumuri publice
modernizate/cu îmbrăcămînți ușoare
(% din total drumuri) | - nu este cazul |
| 6.Situarea fiecăruia dintre satele componente ale comunei
propușe spre înființare la distanță mai mare de 5 km
față de actualul sat-reședință de comună | - nu este cazul |
| 7. Reducerea distanței totale între satele componente
ale comunei propușe spre înființare și actualul sat de
reședință, în raport cu distanța totală între acestea
și satul-reședință al comunei înființate sat Cetatea | - nu este cazul |

8. Spații construite pentru instituții și dotări:

a) *Primărie*

- Construcție din cărămidă, învelită cu tablă
- Anul construcției: 1970, modernizată în anul 2005
- Suprafața utilă - 90 mp
- Teren aferent - 3750 mp
- Stadiul fizic: foarte bun

b) *Școală generală cu clasele I – IV (Luncă)*

- Construcție din cărămidă, învelită cu tablă
- Anul construcției: 1963
- Suprafață construită - 264 mp
- Teren aferent - 2215 mp
- Stadiul fizic: foarte bun

c) *Școală generală cu clasele I – VIII*

- Construcție din cărămidă, învelită cu tablă
- Anul construcției: 1948
- Suprafață construită - 920 mp
- Teren aferent - 3010 mp
- Stadiul fizic: foarte bun

d) *Grădinița de copii*

- Construcție din cărămidă, învelită cu tablă
- Anul construcției: 1936
- Suprafață construită - 131,73 mp
- Stadiul fizic: foarte bun

e) *Dispensar uman și punct farmaceutic*

- Construit din cărămidă, învelit cu tablă;
- Teren aferent - 1576 mp
- Stadiul fizic: foarte bun

f) *Cămin cultural + Bibliotecă*

- Construcție din cărămidă, învelit cu tablă;
- Anul construcției: 1972
- Suprafață construită - 250 mp
- Suprafață utilă - 131,73 mp
- Stadiul fizic: foarte bun

g) Post de poliție :

- Construcție din cărămidă
- Anul construcției: 1984
- Suprafață construită - 100 mp
- Teren aferent -540 mp
- Stadiul fizic: foarte bun

h) Stație/haltă CF sau stație transport auto

Sat Frățești: stație CF și stație transport auto

C. Date privind referendumul:

Referendumul local a avut loc la data de 08 iulie 2007. Din totalul de 4471 persoane înscrise pe lista pentru referendum au participat 2639 persoane (59,02%). Din totalul de 2616 voturi valabil exprimate, un număr de 1700 voturi au exprimat acordul pentru înființarea comunei Remuș.

D. Institutul Național de Statistică - Direcția de Statistică a Județului Giurgiu a emis Avizul nr. 1245 din 25.07.2007, pentru conformitatea datelor înscrise la poz. 1-3 cu datele înregistrate la ultimul recesământ al populației și locuințelor, precum și pentru numărul de locuitori existent la data de 1 iulie 2006.

E. Confirmarea potențialului economic al viitoarei comune pentru asigurarea echilibrului bugetar al acesteia a fost dată de Direcția Generală a Finanțelor Publice Giurgiu.

PRIMAR,

[Signature]
Cărățeanu Marian

SECRETAR,

[Signature]
Brebenei Aurelia

Direcția Județeană de Statistică Giurgiu



Director executiv,
Irina Alexandra Desculțu

Direcția Generală a Finanțelor Publice Giurgiu

p. Director executiv,

[Signature]
Alexandra Mirică



ROMÂNIA
JUDEȚUL GIURGIU
CONSILIUL LOCAL AL COMUNEI FRĂTEȘTI

HOTĂRÂRE

Nr. 14 din 15 iunie 2007

Pentru organizarea referendumului local în comuna Frătești, județul Giurgiu cu privire la consultarea cetățenilor privind înființarea comunei Remuș, prin desprinderea satelor Remuș, Cetatea și cătunul Bălănoaia de actuala comună Frătești

CONSILIUL LOCAL AL COMUNEI FRĂTEȘTI, JUDEȚUL GIURGIU

Având în vedere:

- expunerea de motive a primarului comunei
- raportul compartimentului de specialitate
- avizul Comisiilor de specialitate din cadrul consiliului local
- prevederile art.13, 14 și 16 din Legea nr.3/2000 privind organizarea și desfășurarea referendumului, cu completările și modificările ulterioare

În temeiul art.45 din Legea nr.215/2001 privind administrația publică locală, republicată,

HOTĂRĂȘTE:

Art. 1 – Se aprobă organizarea referendumului local, în comuna Frătești, județul Giurgiu, duminică 8 iulie 2007, pentru consultarea cetățenilor cu privire la înființarea Comunei Remuș, prin desprinderea satelor Remuș, Cetatea și cătunul Bălănoaia, de actuala Comună Frătești.

Art. 2 – Problema supusă referendumului va avea o singură întrebare:

1. Sunteți de acord cu înființarea Comunei Remuș prin desprinderea satelor Remuș, Cetatea și cătunul Bălănoaia, de actuala Comună Frătești ?

La referendum vor participa toți cetățenii cu drept de vot din toate satele comunei Frătești, care se vor pronunța prin „DA” sau „NU” asupra problemei supusă referendumului.

conform cu originalul
Secretar, Brăduțel Aurelia



Art. 3 – Se aprobă delimitarea comunei Frătești de comuna propusă a fi înființată respectiv comuna Remuș, așa cum reiese din planul cadastral, avizat, ce constituie parte integrantă. Se aprobă fișa comunei Remuș, propusă pentru înființare.

Art. 4 – Prevederile prezentei hotărâri vor fi aduse la cunoștință Instituției Prefectului și va fi făcută publică prin afișare de către primarul comunei Frătești, prin grija secretarului.



PREȘEDINTE de ȘEDINȚĂ,
Rădoi Petrică

Avizat pentru legalitate
Secretar, Diana Ghețu

conform cu originalul,
Secretar, Annelia Braduțel.

ROMÂNIA

BULETIN DE VOT

Pentru Referendumul local din data
de 8 iulie 2007 asupra
înființării Comunei Remuș

Circumscripția electorală nr.18 Frătești

Sunteți de acord cu înființarea
Comunei Remuș, prin desprinderea
satelor: Remuș, Cetatea și cătunul Bălănoaia
de actuala Comună Frătești și cu Planul Cadastral
avizat de O.C.P.I. ?

DA

NU

Județul *) GIURGIU
Comuna (orașul, municipiul, sectorul)
municipiului București FRĂTEȘTI
Circumscripția 18

PROCES-VERBAL


privind rezultatele referendumului local asupra înființării comunei REMUȘ

1. Numărul persoanelor înscrise în lista pentru referendum	<u>4471</u>
2. Numărul participanților *)	<u>2639</u>
3. Numărul de buletine de vot primite pentru a fi întrebuințate	<u>4892</u>
4. Numărul de buletine de vot rămase neîntrebuințate	<u>2253</u>
5. Numărul voturilor valabil exprimate la răspunsul „DA”	<u>1700</u>
6. Numărul voturilor valabil exprimate la răspunsul „NU”	<u>916</u>
7. Numărul voturilor nule	<u>23</u>
8. Numărul voturilor contestate	-
9. Numărul întâmpinărilor și contestațiilor primite	-
10. Numărul întâmpinărilor și contestațiilor soluționate	-
11. Expunerea pe scurt a modului de soluționare a întâmpinărilor și contestațiilor	-

Președintele Biroului electoral,

Ghetu Diana

(numele, prenumele, semnătura și ștampila)



Membri:

(numele, prenumele și semnătura)

1. Sulea Sorin
2. Dinu Adrian
3. Moise Marin
4. Grumea Lirica

Data 08.07.2007

Conform cu originalul, secretar. Biroul electoral

*) Numărul participanților trebuie să fie egal cu suma ce rezultă din adunarea cifrelor de la pct. 5, 6 și 7.

CIRCUMSCRIȚIA ELECTORALĂ NR. 48

Județul *) GIRGIU

Comuna (orașul, municipiul, sectorul
municipiului București) HAȚEGHI


PROCES-VERBAL

**privind rezultatele referendumului local din data de 8 iulie 2007
pentru înființarea comunei REMUȘ**

1. Numărul persoanelor înscrise în lista pentru referendum	2158
2. Numărul participanților *)	916
3. Numărul de buletine de vot primite pentru a fi întrebuințate	2369
4. Numărul de buletine de vot rămase neîntrebuințate	1453
5. Numărul voturilor valabil exprimate la răspunsul „DA”	115
6. Numărul voturilor valabil exprimate la răspunsul „NU”	827
7. Numărul voturilor nule	16
8. Numărul voturilor contestate	0
9. Numărul întâmpinărilor și contestațiilor primite	0
10. Numărul întâmpinărilor și contestațiilor soluționate	0
11. Numărul întâmpinărilor și contestațiilor înaintate biroului electoral de circumscripție	0


*) Numărul participanților trebuie să fie egal cu suma ce rezultă din adăugarea cifrelor de la pct. 5, 6 și 7.

Conform cu originalul, sector Birou Electoral



12. Expunerea pe scurt a modului de soluționare a întâmpinărilor și contestațiilor

NU AU AVUT LOC BUCĂRĂRI



Președintele
Biroului Electoral

Membrii

Numele și prenumele


Semnătura


Numele și prenumele

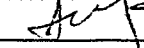

BORNEA GABRIEL

Semnătura și stampila

1. STANICA NICU. 

2. PENICEA IONEL 


3. CIOBANU DAN TITIU 

4. NASTA MARIANA 

5. _____

6. _____

Data 07. 07. 2007

conform cu originalul, secretor Biroulul Aurelia 

CIRCUMSCRIȚIA ELECTORALĂ NR. 18

Județul *) GIUREAȘ

Comuna (orașul, municipiul, sectorul
municipiului București) FRĂTEȘTI

PROCES-VERBAL

privind rezultatele referendumului local din data de 8 iulie 2007
pentru înființarea comunei REMUȘ

1. Numărul persoanelor înscrise în lista pentru referendum	1618
2. Numărul participanților *)	1256
3. Numărul de buletine de vot primite pentru a fi întrebuințate	1758
4. Numărul de buletine de vot rămase neîntrebuințate	502
5. Numărul voturilor valabil exprimate la răspunsul „DA”	1239
6. Numărul voturilor valabil exprimate la răspunsul „NU”	12
7. Numărul voturilor nule	5
8. Numărul voturilor contestate	0
9. Numărul întâmpinărilor și contestațiilor primite	0
10. Numărul întâmpinărilor și contestațiilor soluționate	0
11. Numărul întâmpinărilor și contestațiilor înaintate biroului electoral de circumscripție	0

*) Numărul participanților trebuie să fie egal cu suma ce rezultă din adăugarea cifrelor de la pct. 5, 6 și 7.

conform cu originalul, sectorul Pășcuțel Turbă

[Signature]

12. Expunerea pe scurt a modului de soluționare a întâmpinărilor și contestațiilor

Am au fost cazuri de contestații sau întâmpinări

Președintele
Biroului Electoral

Membrii

Numele și prenumele

Semnătura

Numele și prenumele

IOHITA CONSTANTIN




si stampila

1. TICHIHEA PETRE
2. ALBU IONEL
3. STAN PAUL
4. GHINEA ION
5. _____
6. _____

Data 08.07 2007

conform cu originalul, Secretar. Președ. Aureliu



CIRCUMSCRIȚIA ELECTORALĂ NR. 18

Județul *) București

Comuna (orașul, municipiul, sectorul
municipiului București) COM. FRĂTEȘTI, SAT CETATEA


PROCES-VERBAL

**privind rezultatele referendumului local din data de 8 iulie 2007
pentru înființarea comunei REMUȘ**

1. Numărul persoanelor înscrise în lista pentru referendum	<input type="text" value="954"/>
2. Numărul participanților *)	<input type="text" value="326"/>
3. Numărul de buletine de vot primite pentru a fi întrebuințate	<input type="text" value="997"/>
4. Numărul de buletine de vot rămase neîntrebuințate	<input type="text" value="191"/>
5. Numărul voturilor valabil exprimate la răspunsul „DA”	<input type="text" value="314"/>
6. Numărul voturilor valabil exprimate la răspunsul „NU”	<input type="text" value="8"/>
7. Numărul voturilor nule	<input type="text" value="3"/>
8. Numărul voturilor contestate	<input type="text" value=""/>
9. Numărul întâmpinărilor și contestațiilor primite	<input type="text" value=""/>
10. Numărul întâmpinărilor și contestațiilor soluționate	<input type="text" value=""/>
11. Numărul întâmpinărilor și contestațiilor înaintate biroului electoral de circumscripție	<input type="text" value=""/>


*) Numărul participanților trebuie să fie egal cu suma ce rezultă din adăugarea cifrelor de la pct. 5, 6 și 7.

conform cu originalul, pentru Poșta Electorală



12. Expunerea pe scurt a modului de soluționare a întâmpinărilor și contestațiilor

Nu au fost formulate contestații



Președintele
Biroului Electoral


Membrii

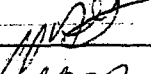
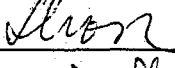


Numele și prenumele

Semnătura

Numele și prenumele


ALBU FLORINA



1. ALBU SANDU - P.R.M. 
2. MOISE LIA - P.S. 
3. URUGU MARLAN - P.S.D. 
4. FLOREA NICOLAE - P.N.C. 
5. _____
6. _____

Data 08.07.2007

conform cu originalul, sectorul Biroului Electoral



CIRCUMSCRIȚIA ELECTORALĂ NR. 18

Județul *) Giurgiu

Comuna (orașul, municipiul, sectorul
municipiului București) Boatsk sal Beluocau Sect 4

PROCES-VERBAL

**privind rezultatele referendumului local din data de 8 iulie 2007
pentru înființarea comunei REMUȘ**

1. Numărul persoanelor înscrise în lista pentru referendum	238
2. Numărul participanților *)	171
3. Numărul de buletine de vot primite pentru a fi întrebuințate	268
4. Numărul de buletine de vot rămase neîntrebuințate	127
5. Numărul voturilor valabil exprimate la răspunsul „DA”	132
6. Numărul voturilor valabil exprimate la răspunsul „NU”	009
7. Numărul voturilor nule	00-
8. Numărul voturilor contestate	00-
9. Numărul întâmpinărilor și contestațiilor primite	00-
10. Numărul întâmpinărilor și contestațiilor soluționate	00-
11. Numărul întâmpinărilor și contestațiilor înaintate biroului electoral de circumscripție	00-

*) Numărul participanților trebuie să fie egal cu suma ce rezultă din adăugarea cifrelor de la pct. 5, 6 și 7.

conform cu originalul, secretar, Biroul Electoral

12. Expunerea pe scurt a modului de soluționare a întâmpinărilor și contestațiilor

He au fost soluționate orălele

**Președintele
Biroului Electoral**

Membrii

Numele și prenumele

Semnătura

Numele și prenumele

MOLDOVA

Semnătura



1. PREDĂ MARIAN
2. IONESCU GEORGE
3. RADA GEORGETA
4. MANJA SIMITRU
5. BURCEA FLORIN
- 6.

Data


08.07.2007

conform cu originalul, secretar, Biroul Electoral

3459

3475/ AP/ 11.07.07

11.07.2007



GUVERNUL ROMÂNIEI
MINISTERUL INTERNELOR ȘI REFORMEI ADMINISTRATIVE
INSTITUTIA PREFECTULUI – JUDEȚUL GIURGIU

Giurgiu, str. București nr. 10,
Tel.: 0246/21.49.41; 0246/21.55.14; 0246/21.37.69
Fax : 0246/21.42.63 e-mail: prefecturagrpr@artelecom.net

Nr. 10.384 din **09.07.2007**

Către,
MINISTERUL INTERNELOR ȘI REFORMEI ADMINISTRATIVE
- Direcția Generală pentru Relațiile cu Instituțiile Prefectului -

Prin prezenta, dorim să vă informăm că în ziua de 08.07.2007, s-a desfășurat în comuna Frătești, referendumul local, care a avut ca obiect consultarea populației cu privire la oportunitatea înființării comunei Remuș, cu satele Remuș, Cetatea și cătunul Bălănoaia, prin desprinderea lor de actuala comună Frătești, județul Giurgiu.

După încheierea referendumului și centralizarea rezultatelor la Biroul electoral de circumscripție, au rezultat următoarele:

- număr persoane înscrise în liste: -4.471;
- numărul participanților: -2.639;
- număr voturi valabil exprimate la răspunsul „DA”: -1.700;
- număr voturi valabil exprimate la răspunsul „NU”: -916;
- număr voturi nule: -23.

Având în vedere că la referendum au participat mai mult de jumătate plus unu cetățeni cu drept de vot, iar pentru înființarea comunei au votat majoritatea acestora, vă adresăm rugămintea să ne sprijiniți în demersul nostru pentru înființarea comunei Remuș, formată din satele Remuș, Cetatea și cătunul Bălănoaia, prin desprinderea lor de actuala comună Frătești.

Anexăm la prezenta câte un exemplar din procesele – verbale întocmite de birourile electorale de circumscripție și secții de votare.

Nota de fundamentare și proiectul de lege urmează să le înaintăm ulterior.

Cu stimă,

P R E F E C T

Sergiu Noruț STĂNIȘTEANU

ȘEF SERVICIU,

Liliana BAICEANU

SE/2ex.
[Signature]

466/20/12.07.2007

INSTITUTUL NATIONAL DE STATISTICA
 DIRECTIA JUDETEANA DE STATISTICA GIURGIU
 Nr. 1242/24.07.2007


Sim A. 4350
26.07.07
 Spre stiinta:
 Institutia Prefectului-judetul Giurgiu

Catre,
 Primaria Comunei Fratesti

Va transmitem alaturat datele solicitate de dumneavoastra prin adresa nr. 4350/24.07.2007, necesare intocmirii fisei localitatii, conform Legii nr. 100/2007.

	Populatia la RPL 2002		Populatia la 1 iulie 2006		Populatia ocupata la RPL 2002			Locuinte la RPL 2002		
	Total	Pondere	Total		Total	din care: act. neagricole	Pondere col5/col4 %	Total	din care: construite dupa 1960	Pondere col8/col7 %
A	1	2	3	4	5	6	7	8	9	
Comuna Fratesti	5616	100%	5605	1031	800	77,6%	2136	1050	49,2%	
Sat Fratesti	2649	47,2%	2646*	456	330	72,4%	953	487	51,1%	
Sat Remus	895	15,9%	891*	440	379	86,1%	742	380	51,2%	
Sat Cetatea	2072	36,9%	2068*	135	91	67,4%	441	183	41,5%	

*) date estimate



MINISTERUL ECONOMIEI SI FINANTELOR
DIRECTIA GENERALA A FINANTELOR PUBLICE
A JUDETULUI GIURGIU
NR. 2052 / 20.07.2007

C A T R E ,

PRIMARIA COMUNEI FRATESTI


Conform adresei dumneavoastra nr.4426/27.07.2007 rezulta ca viitoarea comuna Remus dispune de urmatoarele date:

- suprafata intravilan 385,73 ha
- populatie 2967
- un numar de 99 agenti economici, din care la 30.12.2006 au depus bilant contabil 55 agenti economici si care dispun de un numar de 332 salariati.
- venituri din impozite si taxe , conform BVC 2007, in suma de 741.379 lei

Cele prezentate mai sus constituie un potential care contribuie la realizarea echilibrului bugetar al viitoarei comune.

DIRECTOR EXECUTIV,

CEADAR GHEORGHE



Frateshti: 6.07.2007